






- Legende:**
-  nieuw rooster
 -  goed toegankelijke viszone
- Infrastructuur
-  Trap behouden
 -  Trap nieuw
 -  Trap verwijderen

STAD ANTWERPEN

Uitgebreid bosbeheerplan Fort 8

kaart 4.4b: Viszones - TOEKOMSTIGE TOESTAND

 Grontmij
 Opdrachtgever: Stad Antwerpen
 Stads- en Buurtonderhoud
 Datum : december 2012

NGI, Topografische kaart, 2001
 © Grontmij Vlaanderen nv Alle rechten voorbehouden

